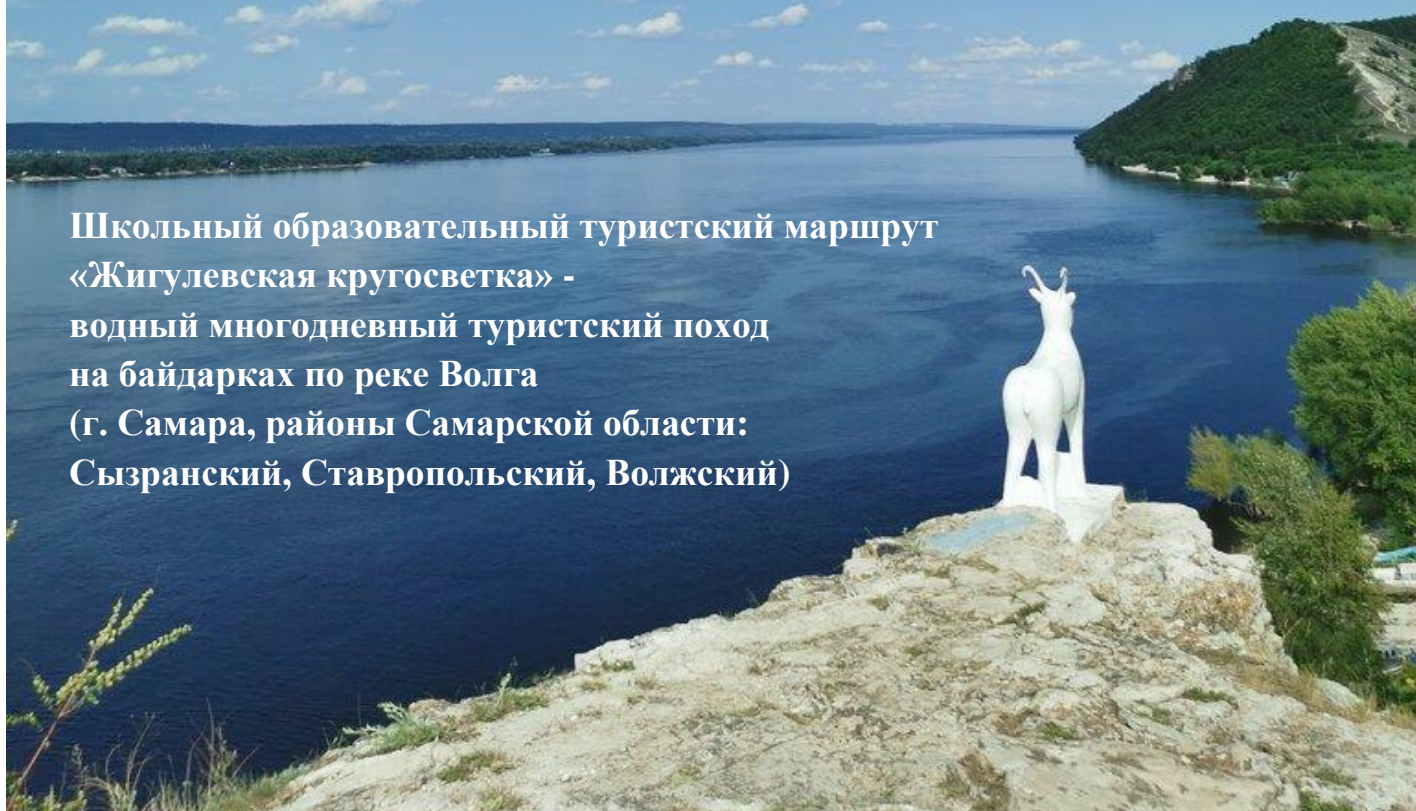




Министерство образования и науки Самарской области  
Государственное бюджетное учреждение  
дополнительного образования детей  
Центр развития творчества детей и юношества  
«Центр социализации молодёжи»  
Областной Центр детско-юношеского туризма и краеведения

## Культурно-познавательные маршруты Самарской области

Школьный образовательный туристский маршрут  
«Жигулевская кругосветка» -  
водный многодневный туристский поход  
на байдарках по реке Волга  
(г. Самара, районы Самарской области:  
Сызранский, Ставропольский, Волжский)



## Школьный образовательный туристский маршрут

### «Жигулевская кругосветка»

<b>Название школьного образовательного туристского маршрута</b>	Водный многодневный туристский поход на байдарках «Жигулёвская кругосветка» (7 дней, территория - Сызранский, Ставропольский, Волжский р-ны Самарская обл., г. Самара, г. Тольятти)
<b>Ресурсы о регионе и районе маршрута</b>	<p>Каждому самарцу известны слова: «Нет России без Волги, и нет Волги без Жигулей». В них наш народ запечатлел неповторимую красоту волжских гор, которые считаются национальной гордостью России. Тот, кто бывал на Волге у Жигулей, кто восхищался их неповторимой красотой, кто видел восход солнца над седой стеной гор, тот на всю жизнь сохранит в душе очарование их суровой торжественности, запомнит крутизну вершин, обрывающихся прямо в волжские воды. Такое великолепие описать невозможно, это нужно увидеть своими глазами. Жигулёвская кругосветка – водный туристический маршрут по рекам Волга и Уса, вокруг Самарской Луки и Жигулевских гор, а также ежегодное спортивное мероприятие в виде прохождения этого маршрута на ялах и байдарках.</p> <p>Название получила из-за географического курьёза, вызванного петлеобразным изгибом русла Волги, когда между реками Волга и Уса оказывается 140 километров по течению и несколько километров по прямой, что позволяет, преодолев небольшой перевал на суше, закончить поездку в месте её начала. Официально организованная «Жигулёвская кругосветка» существует с 1968 года. Однако неофициально маршрут существует с XIX века, и продолжает быть популярным видом отдыха многочисленных любителей</p>

	<p>активного отдыха на природе. Ежегодно этот маршрут проходят десятки неорганизованных групп и отдельных туристов-спортсменов; есть даже варианты пеших и лыжных кругосветок. Существует легенда, что в 1890 году по маршруту прошёл с товарищами В.И. Ленин. В 1895 году поход в обратном направлении повторил Максим Горький, бывший тогда сотрудником «Самарской газеты»; правда, часть маршрута они прошли на буксире за пароходом. Одним из участников того похода С.Т. Григорьевым была написана повесть «Кругосветка», впервые напечатанная в 1946 году издательством «Московский рабочий».</p> <p>Транспортная доступность – автомобильная трасса М5 (автовокзалы г. Тольятти и г. Самара, автостанция г. Жигулевск), аэропорт «Курумоч», речной и железнодорожный вокзалы г. Тольятти и Самара</p> <p>Наличие сотовой связи на протяжении всего маршрута</p> <p>Интернет-источники о маршруте:</p> <p><a href="http://www.sgubern.ru/articles/4807/6302/">http://www.sgubern.ru/articles/4807/6302/</a></p> <p><a href="https://www.marshruty.ru/travel/qiguliovskaja_krugosvetka/">https://www.marshruty.ru/travel/qiguliovskaja_krugosvetka/</a></p> <p><a href="http://www.gora63.ru/zhigulevskaya-krugosvetka.html">http://www.gora63.ru/zhigulevskaya-krugosvetka.html</a></p> <p><a href="https://samaraboat.ru/water/routes/krugosvetka/krugosvetka.shtml">https://samaraboat.ru/water/routes/krugosvetka/krugosvetka.shtml</a></p>
<p><b>Предполагаемая целевая аудитория</b></p>	<p>Школьники с 14 лет</p> <p>Дети ОВЗ - совместно с родителями (облегчённая программа)</p>
<p><b>Сезон</b></p>	<p>Лучшее время –с мая по октябрь</p> <p>Необходима сезонная экипировка для совершения водных туристских походов 1 категории сложности.</p>
<p><b>Ключевые направления</b></p>	<p>#История #Патриотика #Традиции #Природа</p> <p>#Активный_туризм #Профессия #Родной край #Отечество</p> <p>#Исследователи #Культура</p>
<p><b>Маршрут</b></p>	<p>Программы:</p>

<p><b>интегрируется в образовательные /воспитательные программы</b></p> <p><b>Возможные образовательные и воспитательные эффекты</b></p>	<p>- образовательные программы основного общего образования (предметные области по ФГОС – география, биология, основы безопасности жизнедеятельности, физическая культура) в рамках внеурочной деятельности,</p> <p>- дополнительные общеобразовательные программы (туристско-краеведческая, физкультурно-спортивная, естественно-научная направленности),</p> <p>- программы предпрофессиональной подготовки,</p> <p>- программы воспитательной работы.</p> <p>Эффект интерактивного погружения. Диалог с участниками/тематические вопросы-ответы. Туристские мастер-классы (теоретические и практические занятия по технике туризма и туристскому быту)</p>
<p><b>Возможный уровень познавательной/образовательной нагрузки</b></p>	<p>Досуговый</p> <p>Ознакомительный</p> <p>Просветительский</p> <p>Углубленный</p> <p>Исследовательский</p> <p>Профориентационный</p> <p>Проектировочный</p>
<p><b>Доступность для детей с ОВЗ и детей-инвалидов</b></p>	<p>Доступность маршрута для обучающихся с ОВЗ и детей – инвалидов</p> <p>(с учетом физических возможностей, совместно с сопровождающими в байдарке, облегчённая программа – передвижение в байдарке в качестве пассажира, только в составе смешанных групп)</p> <p>Есть противопоказания по интеллектуальной, эмоциональной, физической, сенсорной нагрузке (на усмотрение родителей)</p>
<p><b>Продолжительность маршрута</b></p>	<p>7 дней (без учета подъезда до маршрута и обратно)</p> <p>Ночёвка в палатках на туристских стоянках на побережье реки Волга, оборудованных костровыми полянами и необходимым</p>

	бивачным туристским снаряжением.
<b>Протяженность маршрута</b>	<p>1 день– г. Тольятти – п-ов Копылово – Матрюковские озера (15 км)</p> <p>2 день –Матрюковские озера – село Зольное – село Ширяево – урочище «Козьи рожки» (25 км)</p> <p>3 день – урочище «Козьи рожки» - остров Зелененький – пещера Братьев Грече – остров Проран (25 км)</p> <p>4 день – остров Проран – село Винновка – урочище «Лбище» (25 км)</p> <p>5 день – урочище «Лбище» - село Переволоки – река Уса (30 км)</p> <p>6 день – река Уса – Усинский залив – урочище «Молодецкий курган» (20 км)</p> <p>7 день – Молодецкий курган - Село Жигули – г. Жигулевск (20 км)</p>
<b>Пункты, через которые проходит маршрут</b>	<p>Город Тольятти, п-ов Копылово(город трижды рожденный, Волжский автомобильный завод, шлюзы, мастер-класс по технике водного туризма на байдарках)</p> <p>Матрюковские озера (поляна Фестиваля им. В. Грушина, мастер-класс – туристские песни под гитару, обустройство туристского бивака и приготовление пищи на костре)</p> <p>Село Зольное (Жигулевский заповедник, наивысшие точки Жигулевских гор и Самарской области – гора Стрельная и гора Наблюдатель)</p>
<b>Объекты показа</b>	<p>Село Ширяево (Ширяевский овраг, штольни, музей Ильи Репина – картина «Бурлаки на Волге», Национальный парк «Самарская Лука»)</p> <p>Гора Верблюд (урочище «Козьи рожки», штольни, тренировочный полигон самарских альпинистов)</p> <p>Остров Зелененький и остров Проран (Волжские песчаные острова)</p>

	<p>Пещера Братьев Грече (карстовые пещеры Самарской области, Соколы горы, тренировочный полигон самарских спелеологов)</p> <p>Город Самара (улицы, парки и площади старой Самары - площадь Революции, улица Куйбышева, площадь Куйбышева, Драматический театр, Иверский монастырь, Струковский парк, Самарская набережная)</p> <p>Урочище «Лбище» (легенды Жигулей и Самарской Луки, памятники природы, геологические и археологические объекты Самарской Луки)</p> <p>Село Винновка (Богородичный мужской монастырь)</p> <p>Село Переволоки (Междуреченское и Переволокское городища, 2-километровый сухопутный перешеек между реками Уса и Волга – древнейший водный транспортный путь, Степан Разин в Самарской области)</p> <p>Река Уса (Куйбышевское водохранилище, гора Лепешка)</p> <p>Молодецкий курган (Девья гора, Яблонев овраг)</p> <p>Село Жигули (имение графа Орлова и конезавод орловских рысаков, Муромский городок)</p> <p>Город Жигулевск (с. Валы, Волжская ГЭС, Дом Лисы)</p>
<p><b>Цели и задачи маршрута, в т.ч. образовательные и воспитательные</b></p>	<p>Цель маршрута – знакомство с природой и историко-культурными достопримечательностями Самарской Луки</p> <p>Образовательные задачи:</p> <ul style="list-style-type: none"> <li>• актуализация и расширение знаний и опыта, полученных обучающимися на занятиях в рамках освоения общеобразовательных программ географии, биологии и истории;</li> <li>• создание условий для развития физических, интеллектуальных и творческих способностей обучающихся; интереса к физической культуре и здоровому образу жизни, формирования трудовых навыков;</li> </ul>



- способствовать проявлению познавательного интереса и ценностного отношения к истории, природе и культуре Самарского края.

**Дополнительные условия**

Необходимое снаряжение: групповое (байдарки каркасные 2-3-местные, палатки, котлы и другая посуда, топоры и ножовки, тент, групповая аптечка, картографические материалы) и личное (рюкзаки, спасательные жилеты, спальники, посуда (кружка, ложка, миска, нож туристический малый), фляжка, комплект одежды для сна и отдыха, комплект одежды для экскурсий, комплект одежды для гребли на байдарке, личная аптечка с вложенной инструкцией от родителей, средства связи, гидромешки). Возможна аренда снаряжения.

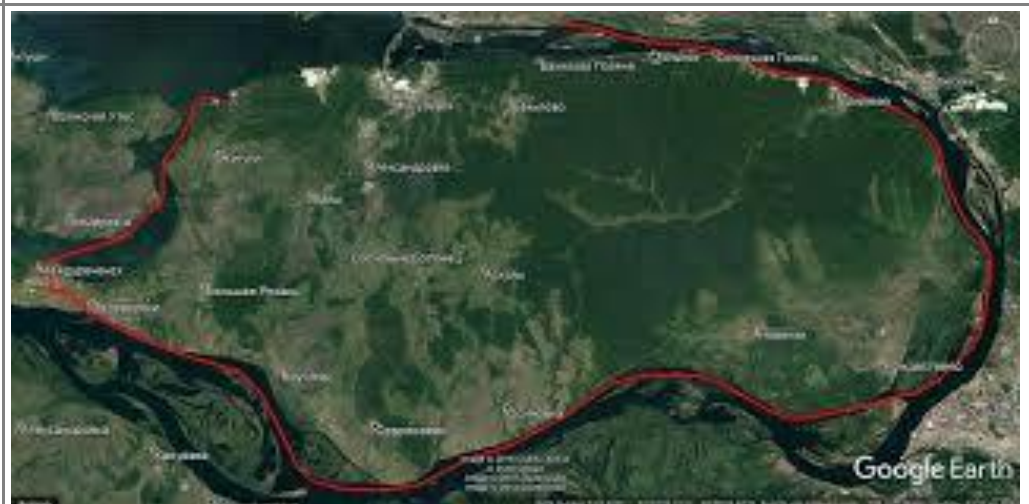
Оплата пребывания на территории нац. Парка «Самарская Лука» (Село Зольное, Село Ширяево, Молодецкий курган) – вход по билетам, согласно информации на официальном сайте Парка.

Оплата посещения музея Ильи Репина

Оплата работы инструктора

Оплата 4 - разового питания (сухой паек и приготовление пищи на костре)

**Карта маршрута**



**Фотоматериал**



**Жигулевская кругосветка в 19, 20 и 21 веке**



**Описание маршрута**

**1 день**

9.00 – встреча в г. Тольятти, переезд на п-ов Копылово, знакомство, инструктаж по технике безопасности, туристский мастер-класс (теоретические и практические занятия по технике водного туризма, байдарка)

13.00 – обед, свободное время

15.00 – переход на байдарках по маршруту «П-ов Копылово – Матрюковские озера» (15 км)



17.00 – перекус (сухой паек), установка палаточного лагеря, туристский мастер-класс (теоретические и практические занятия по туристскому быту)

19.00 – ужин, свободное время

## **2 день**

8.00 – завтрак, свободное время

10.00 – переход на байдарках по маршруту «Мастрюковские озера – село Зольное» (10 км)

11.00 – пешеходная экскурсия на вершину горы Стрельная (5 км), туристский мастер - класс (теоретические и практические занятия по технике пешеходного туризма)

13.00 – обед, свободное время

15.00 – переход на байдарках по маршруту «село Зольное – село Ширяево (10 км)

16.00 – пешеходная экскурсия в село Ширяево, посещение музея И. Репина и Ширяевских штолен (5 км), перекус (сухой паек)

18.00 – переход на байдарках по маршруту «село Ширяево – урочище «Козьи рожки»» (5 км)

19.00 – установка палаточного лагеря, ужин, свободное время

## **3 день**

8.00 – завтрак, свободное время

10.00 – пешеходная экскурсия на вершину горы Верблюд и в штольни (2 км), туристский мастер - класс (теоретические и практические занятия по технике скалолазания)

11.00 – переход на байдарках по маршруту «урочище «Козьи рожки» - остров Зелененький» (10 км)

13.00 – обед, свободное время

15.00 – пешеходная экскурсия в пещеру Братьев Грече (1км), туристский мастер - класс (теоретические и практические занятия по технике спелеотуризма и скалолазания)

17.00 – перекус (сухой паек), переход на байдарках по маршруту «остров Зелененький – набережная «Ульяновский спуск»» (10 км)

18.00 – пешеходная экскурсия по старой части города Самара (5 км: Ульяновский спуск, Струковский парк, Самарская набережная, площадь Революции, улица Куйбышева, площадь Куйбышева, Драматический театр, Иверский монастырь, Ульяновский спуск)

19.00 – переход на байдарках по маршруту «набережная «Ульяновский спуск» - остров Проран» (5 км)

20.00 – установка палаточного лагеря, ужин, свободное время

#### **4 день**

8.00 – завтрак, свободное время

10.00 – переход на байдарках по маршруту «остров Проран – село Винновка» (20 км)

13.00 – обед, свободное время

15.00 – пешеходная экскурсия в село Винновка (легенды и были Самарской Луки, Богородичный мужской монастырь, 5 км)

17.00 – перекус (сухой паек), переход на байдарках по маршруту «село Винновка – урочище «Лбище»» (5 км)

19.00 – установка палаточного лагеря, ужин, свободное время

#### **5 день**


8.00 – завтрак, свободное время

10.00 – переход на байдарках по маршруту «урочище «Лбище» - село Переволоки» (20 км)

13.00 – обед, свободное время

15.00 – пешеходная экскурсия в село Переволоки, переправа плавсредств и снаряжения до реки Усы

17.00 – перекус (сухой паек), переход на байдарках по маршруту по реке Уса (10 км)

	<p>19.00 – установка палаточного лагеря, ужин, свободное время</p> <p><b>6 день</b></p> <p>8.00 – завтрак, свободное время</p> <p>10.00 – переход на байдарках по маршруту «река Уса – Усинский залив – урочище «Молодецкий курган»» (20 км)</p> <p>13.00 – обед, свободное время</p> <p>15.00 – пешеходная экскурсия на вершину Молодецкого кургана (5 км)</p> <p>17.00 – перекус (сухой паек), туристская баня</p> <p>19.00 – установка палаточного лагеря, ужин, свободное время</p> <p><b>7 день</b></p> <p>8.00 – завтрак, свободное время</p> <p>10.00 – переезд автотранспортом до автостанции города Жигулевска, пешеходная экскурсия по городу Жигулевск</p> <p>13.00 – обед (сухой паек или столовая), отъезд</p>
<p><b>Возможность использования Пушкинской карты</b></p> 	<p>Музей И. Репина в с. Ширяево</p>
<p><b>Методически материалы для работы на маршруте</b></p>	<ul style="list-style-type: none"> <li>• Журнал «Хронотопы культуры: исторический контекст и современность». Статья «Природная уникальность «Жигулевской кругосветки» Егоренко О.А., к.и.н., доцент Тольяттинского филиала РГСУ.</li> <li>• Кочетовски Л. «Высокая волна с берега видна, а солнце бьет в глаза....» // Вольный город. 2009. №2.</li> <li>• Михайлов В. По следам Степана Разина. // Деловая газета Тольятти. 2008. 12 мая. № 18 (302).</li> <li>• Супонькина Е. 200 километров счастья // Городские ведомости. 2008. 29 апреля. № 46 (811).</li> <li>• <a href="http://www.skitalets.ru">http://www.skitalets.ru</a></li> </ul>

